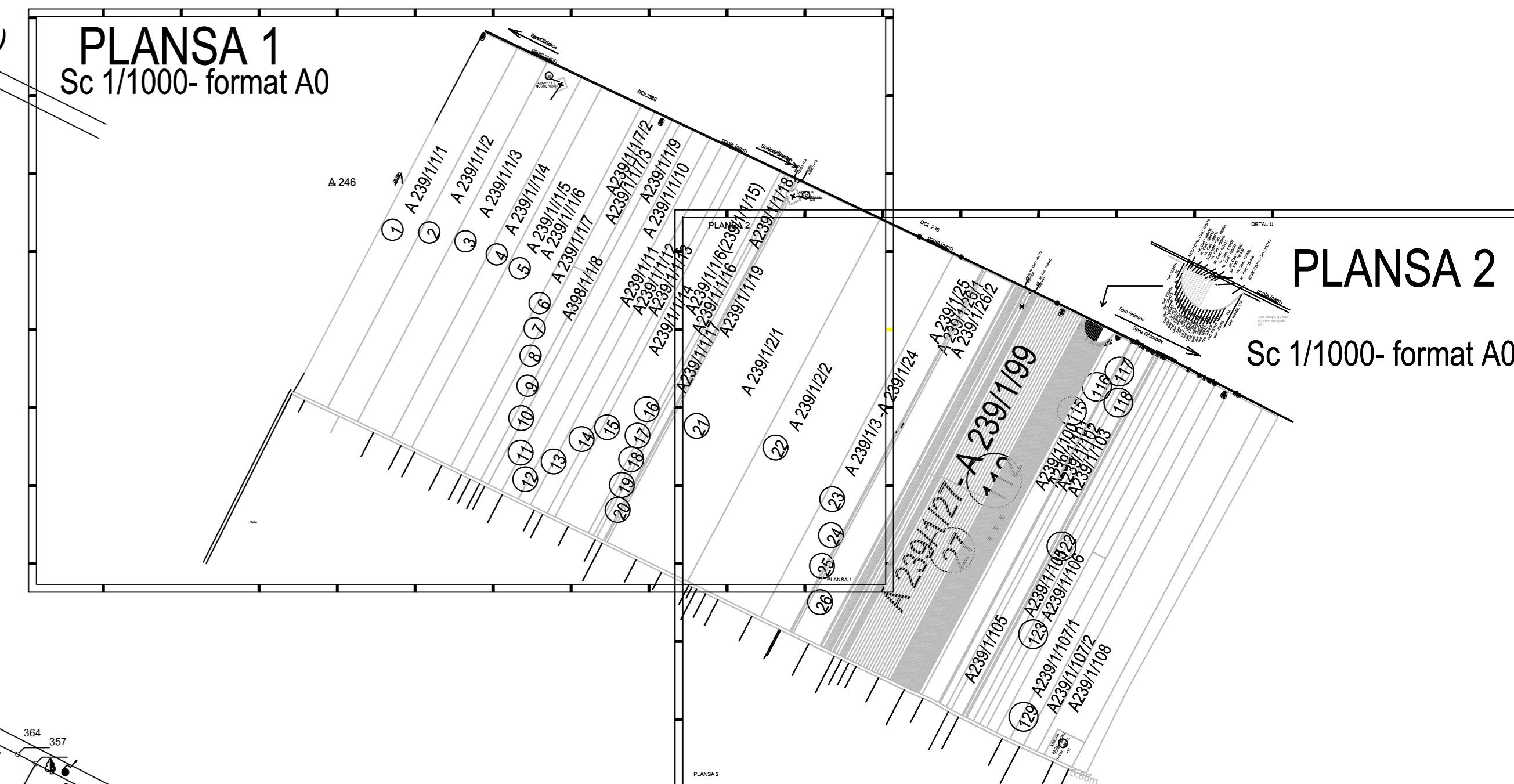
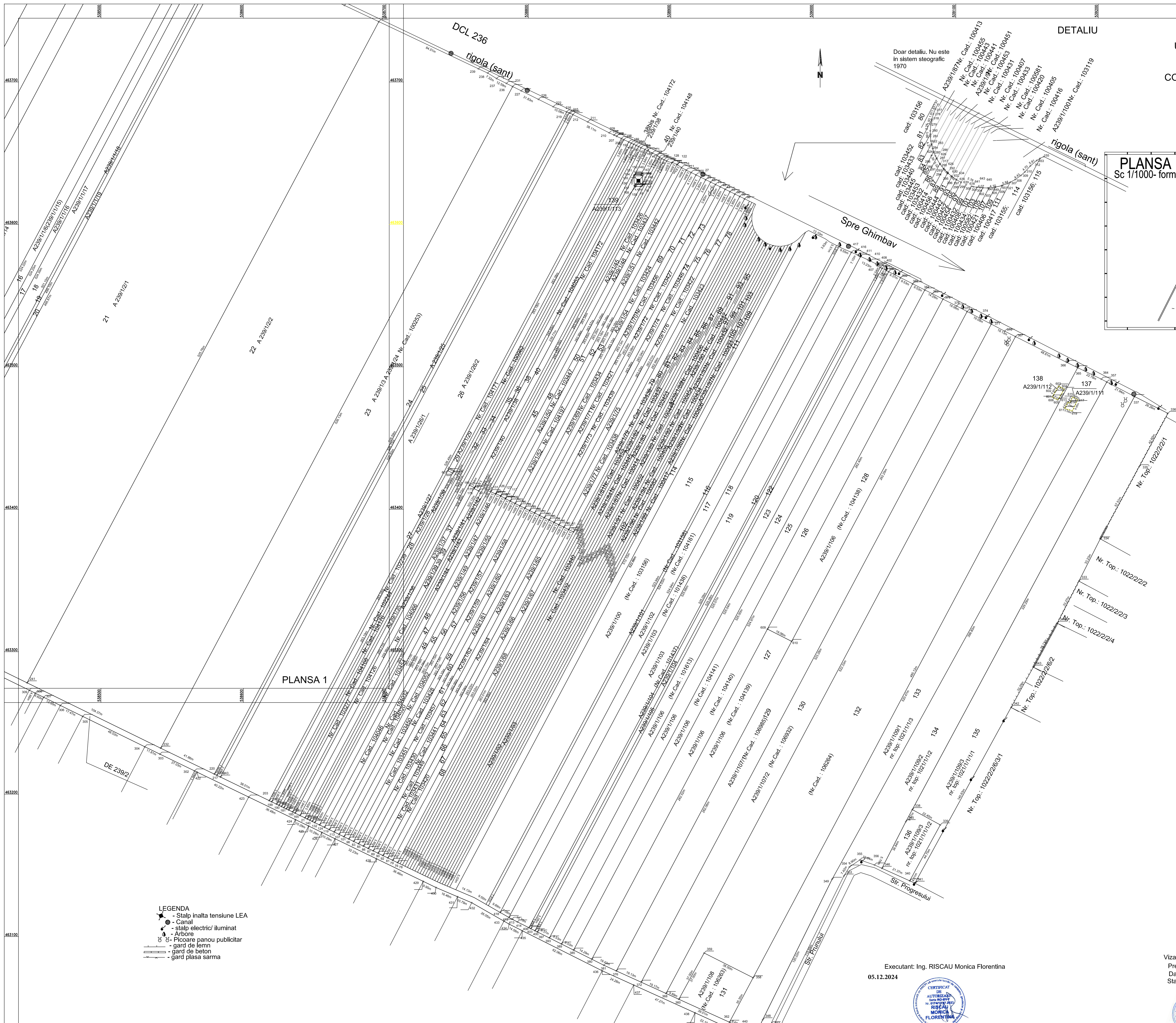
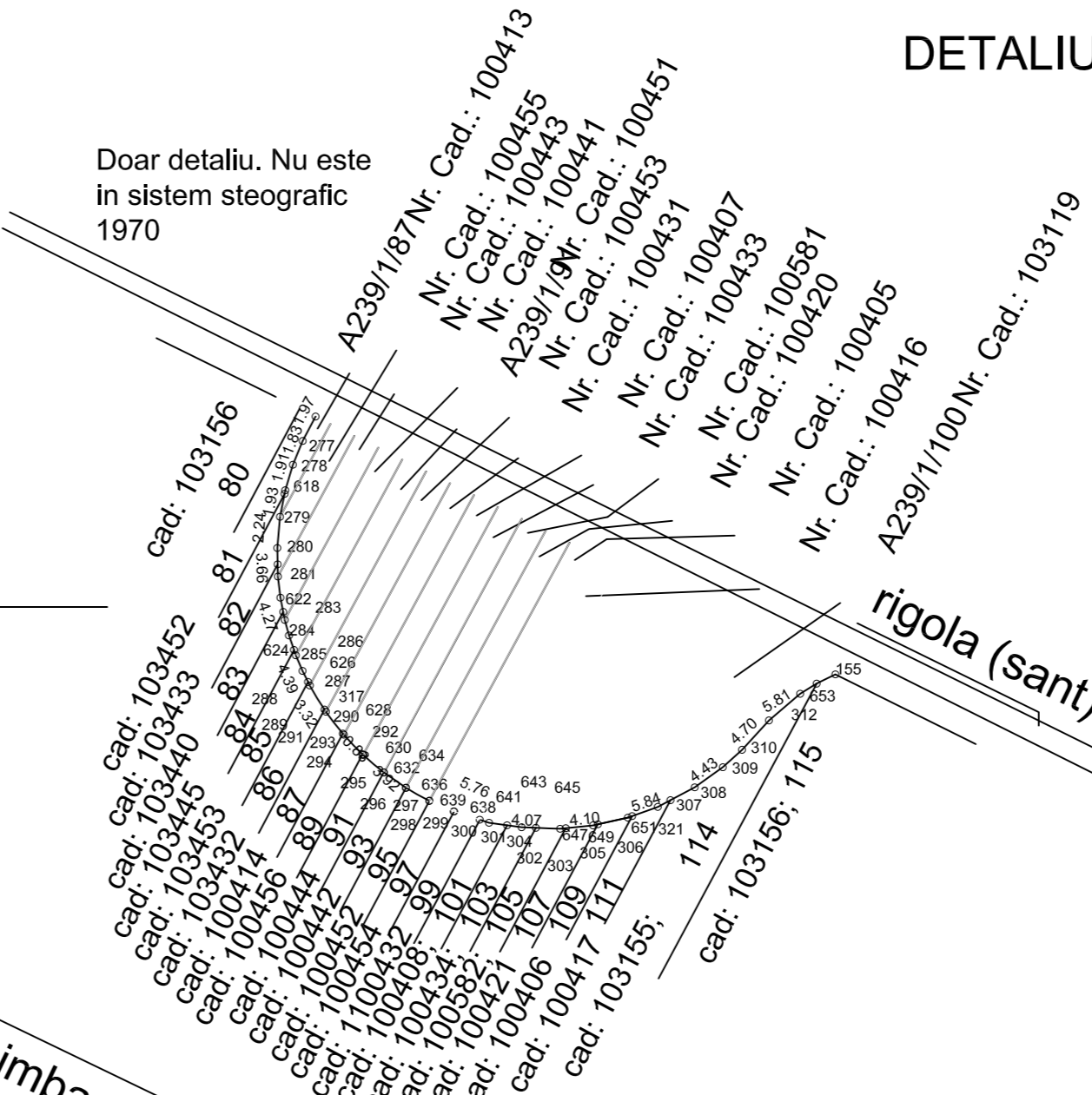


Plan Parcelar
UAT Ghimbav Jud. Brasov
T 31, A239/1
Scara 1/1000
COPIE SPRE PUBLICARE

DISPUNEREA PLANSELOR



DETALIU



Nr. crt. (ordine in tarla)	Nr. Carte Funciara	Nr. crt. (ordine in tarla)	Nr. Carte Funciara	Nr. crt. (ordine in tarla)	Nr. Carte Funciara	Nr. crt. (ordine in tarla)	Nr. Carte Funciara
1		32		63		105	
2		33		64		107	
3		34		65		109	
4		35		66		111	
5		36		67		114	
6		37		68		115	
7		38		69		116	
8		38bis		70		117	
9		39		71		118	
10		40		72		119	
11		40bis		73		120	
12		41		74		121	
13		42		75		122	
14		43		76		123	
15		44		77		124	
16		45		78		125	
17		46		79		126	
18		47		80		127	
19		48		81		128	
19bis		49		82		129	
20		50		83		130	
20bis		51		84		131	
21		52		85		132	
22		53		86		133	
23		54		87		134	
24		55		89		135	
25		56		91		136	
26		57		93		137	
27		58		95		138	
28		59		97		139	
29		60		99		140	
30		61		101		141	
31		62		103		142	

Prezentul plan parcelar este valabil insovit de Tabelul Parcelar

- LEGENDA
- - Stalp inalta tensiune LEA
 - - Canal
 - ⚡ - stalp electric/ iluminat
 - ▲ - Arbore
 - ⊕ - Picioare panou publicitar
 - - gard de lemn
 - - gard de beton
 - - gard plasa sarma

Executant: Ing. RISCAU Monica Florentina
05.12.2024



Vizat de Comisia Locala de Fond Funciar Ghimbav
Presedintele comisiei: Ionel Flindra
Data:
Stampila:



Se confirma suprafata din masuratori
si introducerea imobilului in baza de date
Parafa:
Semnatura si data;
Stampila OCPI: